

## **Hollandse bloembollen Autoroute**

Met de Bloembollentour ontdekt u de prachtige Bollenstreek. De route laat u genieten van kleurende en geurende bloembollenvelden, slootjes en vaarten, bossen, duinen en zelfs een uitstapje naar zee behoort tot de mogelijkheden. Afhankelijk van de tijd dat u de route rijdt treft u krokussen, narcissen, hyacinten en tulpen.

Omdat de wegen die wij gebruiken eigenlijk niet als fotosite zijn ingericht adviseren wij u om bij het stoppen zorg te dragen dat u het andere verkeer niet hindert. We verzoeken u niet de velden in te lopen, dit zou schade aan de bloembollen kunnen aanrichten.

**Vertrekpunt: Gemeentehuis Lisse, Heereweg 254. U vertrekt met uw gezicht richting het gemeentehuis en gaat links de Heereweg op**

↑ Neem Heereweg

↗ na 548 m ga naar rechts bij T-splitsing , bij verkeerslichten rechts en neem de Westelijke Randweg

↖ na 326 m ga naar links en neem de Spekkelaan

↖ na 86 m ga naar links en neem de Achterweg-Zuid, op T-splitsing rechts aanhouden

↗ na 1.43 km ga naar rechts en neem de Essenlaan

↖ na 950 m ga naar links en neem de Loosterweg Zuid

↖ na 853 m ga naar links en neem de Johan Speelmanweg

↑ na 562 m ga rechts en neem de Torenlaan

↗ na 1.09 km ga naar rechts en neem de Teylingerlaan (N443)

↑ na 371 m ga op rotonde rechtdoor en neem de 's-Gravendamseweg






















↗ na 2775 m ga op de 3<sup>de</sup> rotonde rechts en neem de Gooweg

↖ na 1.12 km ga op rotonde links en neem de Schulpweg

↑ na 1.31 km ga rechtdoor en volg de Duindamseweg

↗ na 653 m ga met bocht naar rechts en neem de Randweg

↗ na 1.8 km ga naar rechts en neem de Langevelderlaan

-  na 871 m ga naar links en neem de Duinschooten
-  na 2.08 km ga naar rechts en neem de Ruigenhoekerweg
-  na 511 m ga voor het viaduct naar rechts en neem de Oosterduinen
-  na 2.9 km ga naar links en neem de Herenweg
-  ga 116 m rechtdoor en neem de Herenweg naar links 
-  na 2.85 km ga op rotonde rechtdoor en neem de Zilkerduinweg
-  na 1.89 km ga naar rechts en neem de Hoogduinweg (N442)
-  na 101 m ga rechtdoor en neem de Beeklaan
-  na 1.26 km ga op rotonde rechts en neem de 3e Loosterweg
-  na 996 m naar rechts en neem de Veenenburgerlaan
-  na 1.03 km ga rechtdoor en neem de Loosterweg Noord
-  na 1.65 km ga naar links en neem de Stationsweg
-  na 557 m ga naar rechts en neem de Van Lyndenweg
-  volg deze weg, na 1.18 km ga naar links en neem de Spekkelaan
-  na 546 m ga naar links en neem de Westelijke Randweg
-  na 930 m ga op rotonde rechts en neem de Keukenhofdreef
-  na 354 m ga rechts en neem de Heereweg
-  na 128 m volg de Westerdreef met bocht naar rechts
-  na 505 m neem de Lindenlaan met bocht naar links
-  na 232 m neem een scherpe bocht naar links en neem de Heereweg

Einde

