

Niederlänische Blumen Route

Mit der Blumenfelder-Route können Sie von den schönsten Blumenfelder genießen, welche Sie in der Umgebung von Lisse finden. Abhängig von der Jahreszeit können Sie soweit das Auge reicht von Krokus, Narzissen, Hyazinthen und Tulpenfelder genießen.

Es ist eine Touristische Route darum bitten wir Sie den laufenden Verkehr nicht zu behindern. Außerdem bitten wir Sie nicht in die Felder zu gehen, um die Blumenzwiebeln nicht zu beschädigen. Wir wünschen Ihnen eine gute Fahrt und viel Freude!

Ausgangspunkt: Rathaus Lisse Heereweg Lisse, 254. Sie beginnen mit dem Gesicht in der Richtung Rathaus und Links wieder den Heereweg



nehmen Sie den Heereweg



nach 548 m, bei der Gabelung, halten Sie sich rechts, biegen Sie an der Ampel rechts ab und

nehmen Sie den Westelijke Randweg



nach 326 m biegen Sie links ab und nehmen Sie die Spekkelaan



nach 86 m biegen Sie links ab und nehmen Sie den Achterweg-Zuid, bei der Gabelung rechts

anhalten



nach 1.43 km biegen Sie rechts ab und nehmen Sie die Essenlaan



nach 950 m biegen Sie links ab und nehmen den Loosterweg Zuid



nach 853 m biegen Sie links ab und nehmen Sie den Johan Speelmanweg



nach 562 m biegen Sie rechts ab und nehmen Sie die Torenlaan



nach 1.09 m biegen Sie rechts ab und nehmen Sie die Teylingerlaan (N443)



nach 371 m fahren Sie am Kreisverkehr geradeaus und nehmen Sie den 's-Gravendamseweg



nach 2775 m gehen Sie nach rechts am dritte Kreisverkehr und nehmen Sie den Gooweg



nach 1.12 km gehen Sie nach links, am Kreisverkehr und nehmen Sie den Schulpweg
























nach 1.31 km fahren Sie geradeaus und folgen Sie den Duindamseweg



nach 653 m fahren Sie geradeaus auf und nehmen Sie den Randweg



nach 1.8 km Biegen Sie rechts ab und nehmen Sie die Langevelderlaan

-  nach 871 biegen Sie links ab und nehmen Sie den Duinschooten
-  nach 2.08 km biegen Sie rechts ab und nehmen Sie den Ruigenhoekerweg
-  nach 511 m, vor dem Viadukt, biegen Sie rechts ab und nehmen Sie die Oosterduinen
-  nach 2.9 km biegen Sie links ab und nehmen Sie den Herenweg
-  116 m fahren Sie geradeaus und nehmen Sie den Herenweg links 
-  nach 2.85 km geradeaus am Kreisverkehr und folgen Sie dem Zilkerduinweg
-  nach 1.89 km biegen Sie rechts ab und nehmen Sie den Hoogduinweg (N442)
-  nach 101 m fahren Sie geradeaus und nehmen Sie die Beeklaan
-  nach 1.26 km gehen Sie nach rechts am Kreisverkehr und nehmen Sie den 3e Loosterweg
-  nach 996 m biegen Sie rechts ab und nehmen Sie die Veenenburgerlaan
-  nach 1.03 km fahren Sie geradeaus und nehmen Loosterweg Noord
-  nach 1.65 km biegen Sie links ab und nehmen Sie den Stationsweg
-  nach 557 m biegen Sie rechts ab und nehmen Sie den Van Lyndenweg
-  folgen Sie den Weg und nach 1.18 km biegen Sie links ab und nehmen Sie die Spekkelaan
-  nach 546 m biegen Sie links ab und nehmen Sie den Westelijke Randweg
-  nach 930 m biegen Sie rechts ab und nehmen Sie den Keukenhofdreef
-  nach 354 m gehen Sie nach rechts am Kreisverkehr und nehmen Sie den Heereweg
-  nach 128 m Heereweg → Westerdreef
-  nach 505 m Westerdreef → Lindenlaan
-  nach 232 m gehen Sie nach links und nehmen Sie den Heereweg. Ende

